

Gewässerraum

gemäss § 127 BauG
Teilkarte zum Bauzonen- und Kulturlandplan

Mst. 1: 2'500

Vorlage für die Gemeindeversammlung vom 18. November 2021

Vorprüfungsbericht vom 27. Mai 2021

Öffentliche Auflage vom 11. Juni bis 12. Juli 2021

Von der Gemeindeversammlung beschlossen am

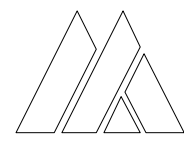
Der Gemeindeammann:

Die Gemeindegeschreiberin:

Marcel Schuller

Maria Pia Huber

Genehmigung durch den Regierungsrat











 MARTI PARTNER ARCHITEKTEN UND PLANER AG Zwielerstrasse 25, 8004 Zürich, Tel. 044 422 51 51 Bahnhofstrasse 50, Postfach, 5000 Lenzburg, Tel. 062 891 68 88 Verantwortlicher Partner: Susanne Hagdorn, Lúcia Ráber, E-Mail: planung@marti-partner.ch www.marti-partner.ch				
Plan Nr. 1368	Format 59.4 cm x 84cm	Gez. SF	Datum Juli 2021	Rev.

GENEHMIGUNGSINHALT

Gewässerraum

●●● Gewässerraum gemäss § 25a Abs. 4 + 5 BNO

Orientierungsinhalt

-  Fliessgewässer
-  Fliessgewässer, eingedolt
-  Stehende Gewässer
-  Grünzone, Grünzone Mühleweiher
-  Naturschutzzone "Burger Weiher" (Nr. gemäss Naturschutzinventar)
-  Wald
-  Hecke (Nr. gemäss Naturschutzinventar)
-  Bauzonengrenze
-  Gemeindegrenze
-  Kantonsgrenze

